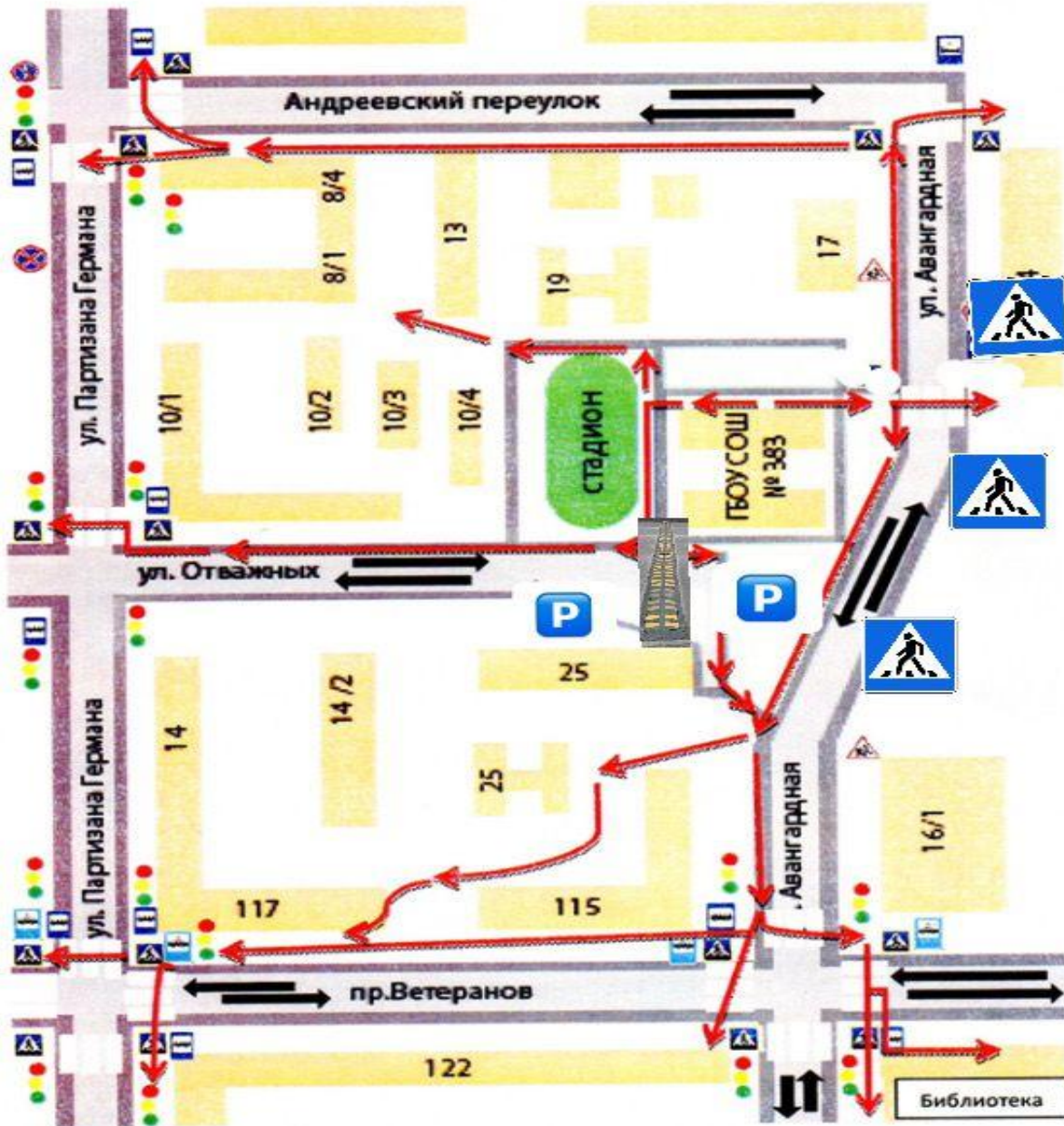








План-схема района расположения

ГБОУСОШ №383

пути движения транспортных средств и детей

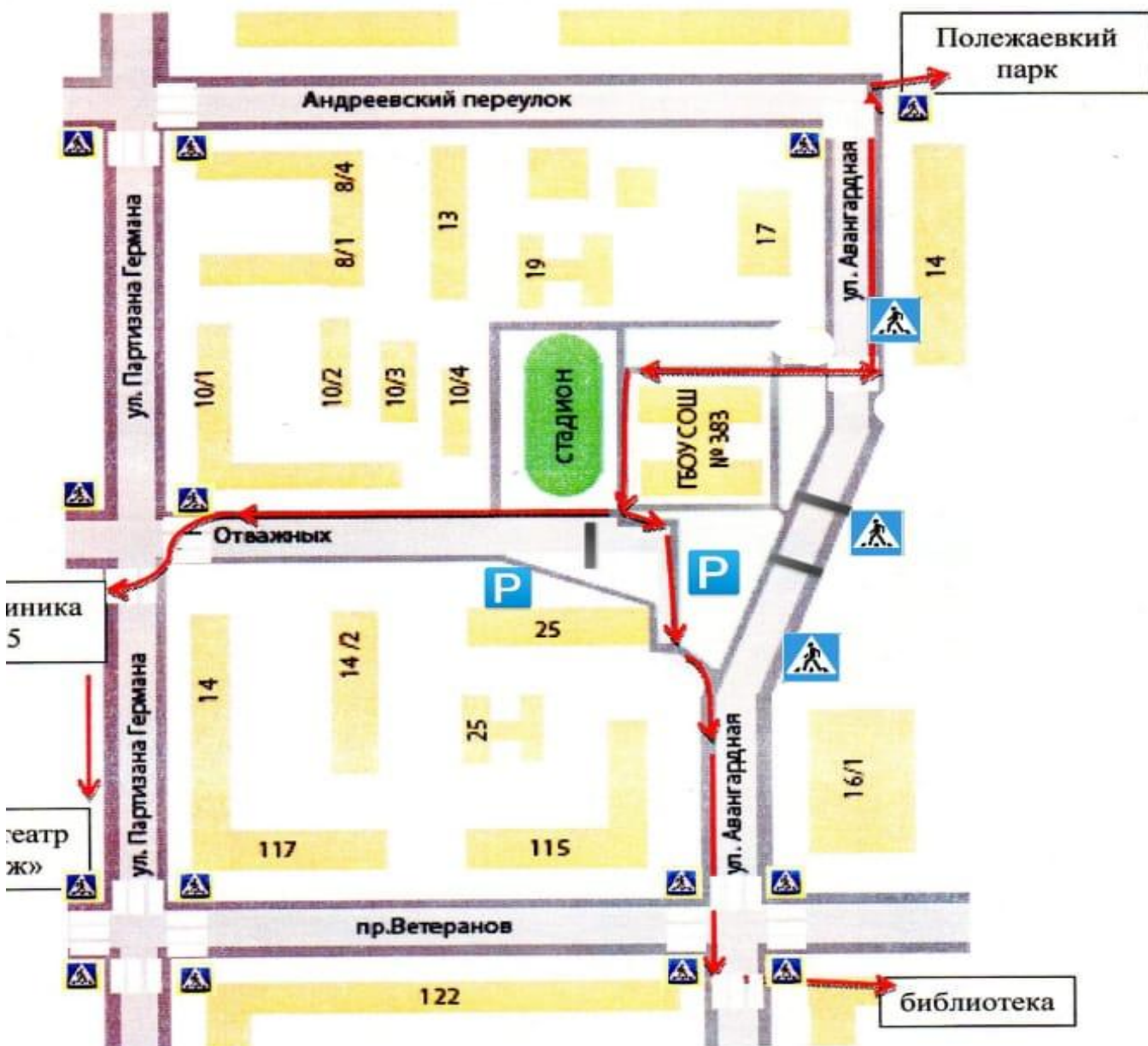


-  - ЖИЛАЯ ЗАСТРОЙКА
-  - ПРОЕЗЖАЯ ЧАСТЬ
-  - ТРОТУАР
-  - НАЗЕМНЫЙ ПЕШЕХОДНЫЙ ПЕРЕХОД
-  - ДВИЖЕНИЕ ТРАНСПОРТНЫХ СРЕДСТВ
-  - ДВИЖЕНИЕ ДЕТЕЙ (УЧЕНИКОВ) В (ИЗ) ОБРАЗОВАТЕЛЬНОЕ(ОГО) УЧРЕЖДЕНИЕ(Я)



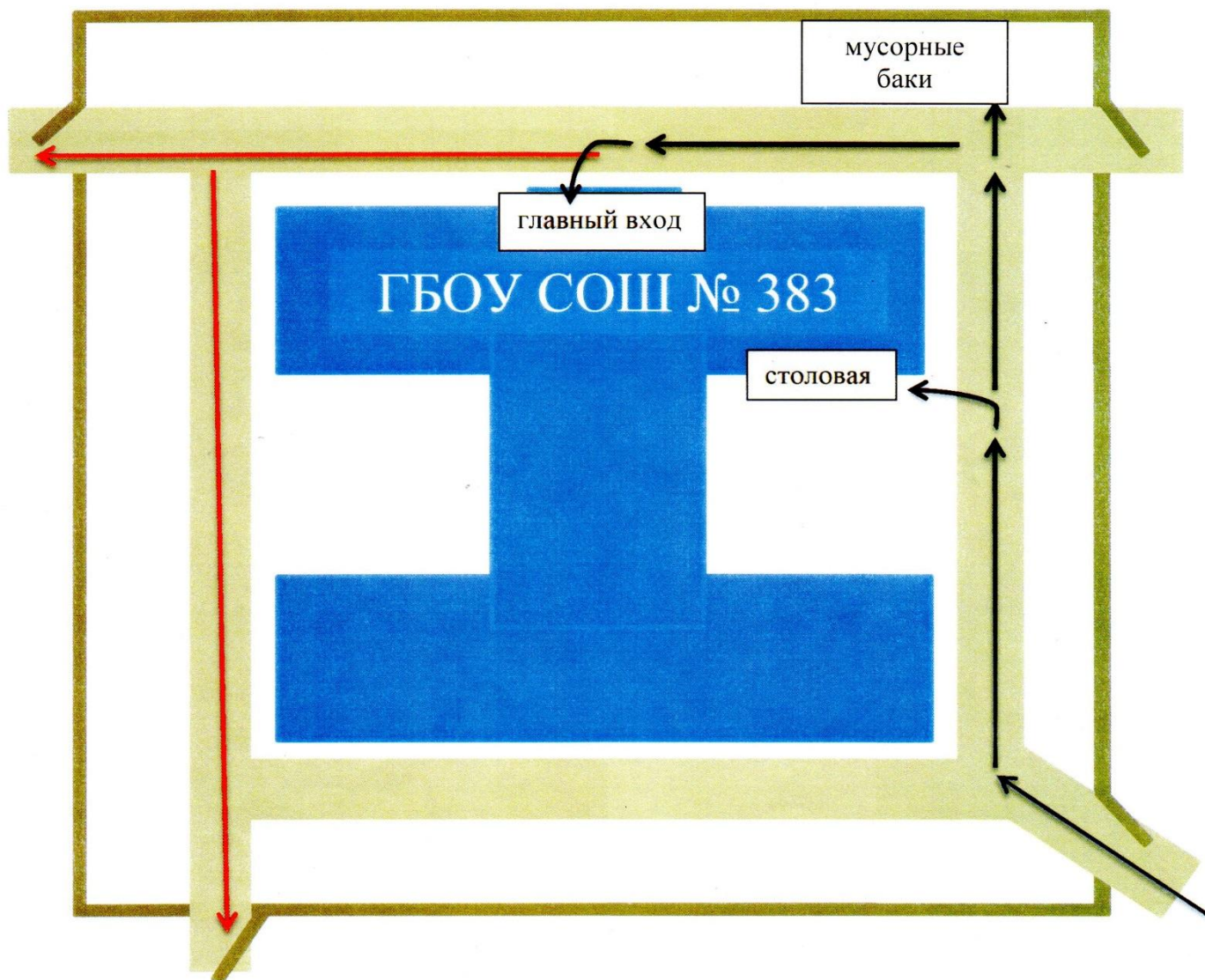
Искусственная дорожная неровность

Маршруты движения организованных групп детей от ОУ к наиболее часто посещаемым объектам в ходе учебного процесса (например: стадион, парк, библиотека)



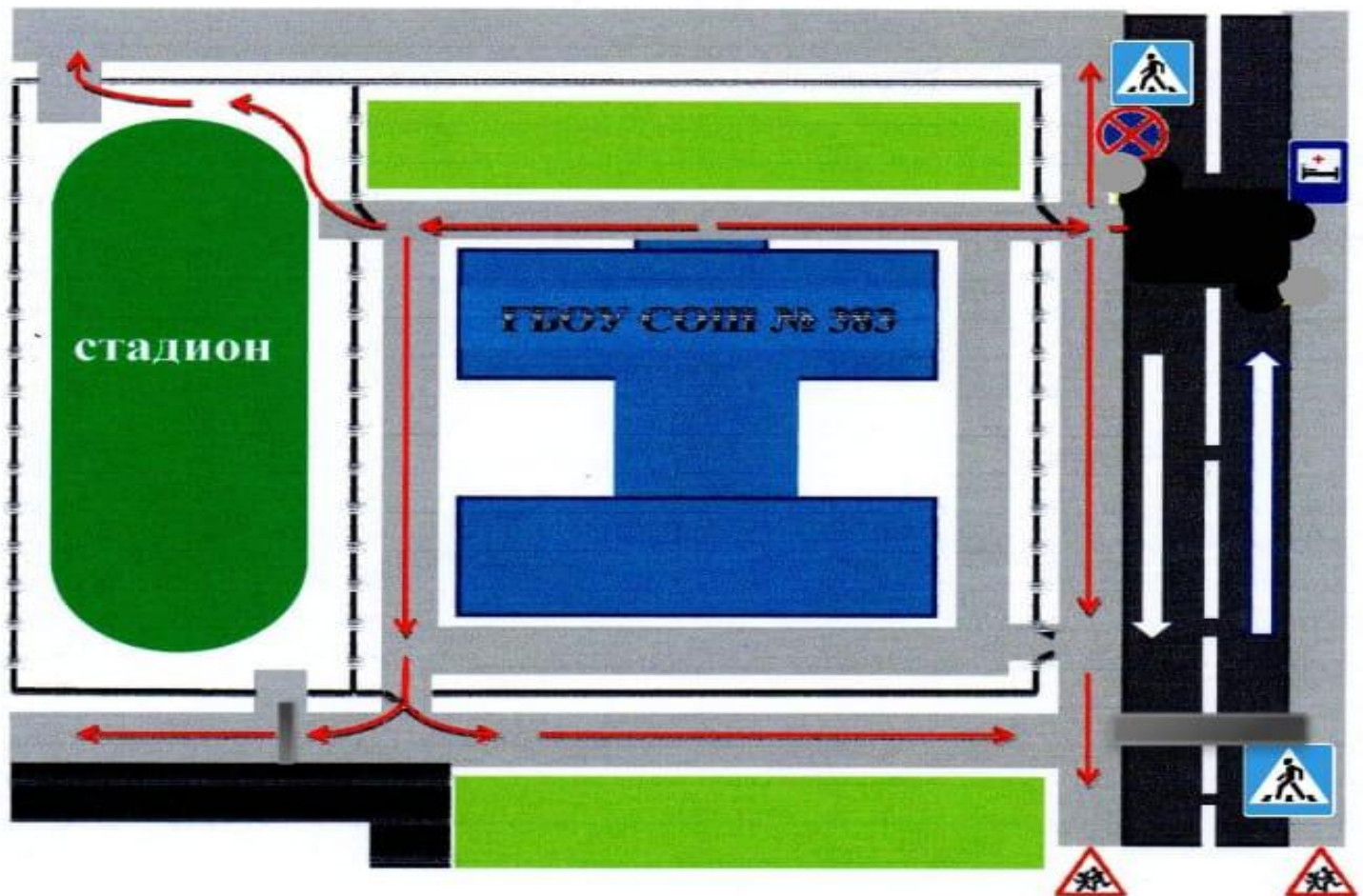
→ - маршруты передвижения организованных групп детей от ОУ к наиболее часто посещаемым объектам в ходе учебного процесса
— искусственная дорожная неровность

Пути движения транспортных средств к местам разгрузки/погрузки и
рекомендуемые пути передвижения детей по территории
ГБОУ СОШ №383





- - путь движения транспортного средства к месту разгрузки/ погрузки
- - рекомендуемые пути передвижения детей по территории ОУ
- - ограждение ОУ

Схема организации дорожного движения в непосредственной близости от образовательного учреждения с размещением соответствующих технических средств, маршруты движения детей.



 - ограждение общеобразовательного учреждения

 - направление движения транспортного потока

 - направление движения учащихся к транспортным средствам

 - дорожные знаки

 - искусственная дорожная неровность